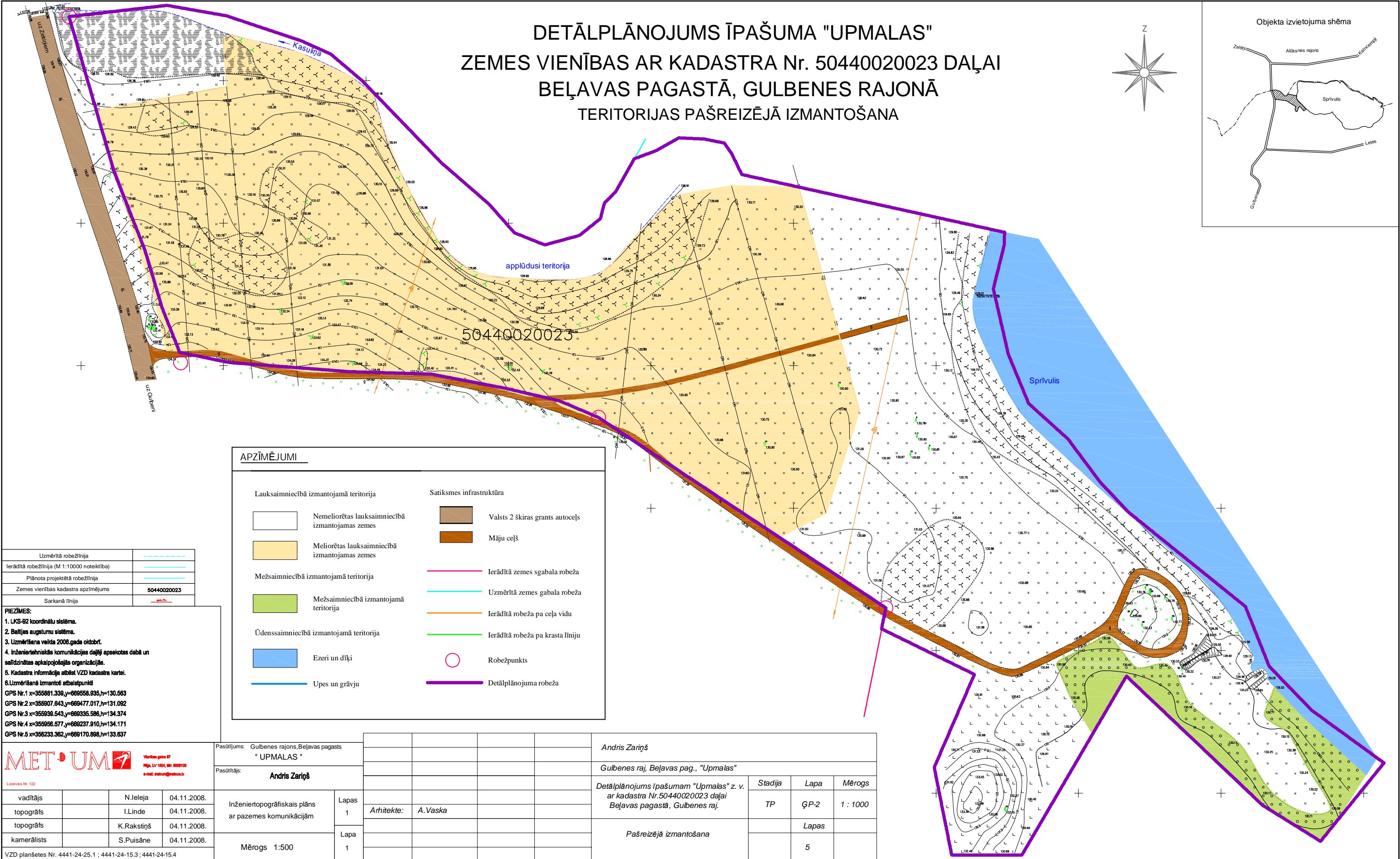
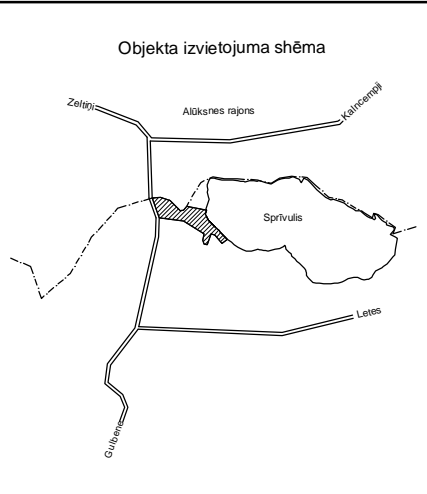



DETĀLPLĀNOJUMS ĪPAŠUMA "UPMALAS"
ZEMES VIENĪBAS AR KADASTRA Nr. 50440020023 DAĻAI
BEĻAVAS PAGASTĀ, GULBENES RAJONĀ
TERITORIJAS PAŠREIZĒJĀ IZMANTOŠANA



Uzmērītā robežlīnija	
Ierādītā robežlīnija (M 1:10000 noteiktība)	
Plānota projektētā robežlīnija	
Zemes vienības kadastra apzīmējums	50440020023
Sarkanā līnija	

PIEZĪMES:
1. LKS-92 koordinātu sistēma.
2. Baltijas augstumu sistēma.
3. Uzmērīšana veikta 2008.gada oktobrī.
4. Inženiertehniskās komunikācijas daļējā apsekošana dabā un salīdzināšana ar apkalpojošajās organizācijās.
5. Kadastra informācija atbilst VZD kadastra kartei.
6. Uzmērīšanā izmantoti atbalstpunkti
GPS Nr.1 x=355861.339,y=669556.935,h=130.563
GPS Nr.2 x=355907.643,y=669477.017,h=131.092
GPS Nr.3 x=355939.543,y=669335.586,h=134.374
GPS Nr.4 x=355956.577,y=669237.910,h=134.171
GPS Nr.5 x=356233.362,y=669170.898,h=133.837

METUM Valsts gaisa 87 reģ. LV1004, Nr. 000910 e-mail: metum@metum.lv Licences Nr. 122			
vadītājs	N.Ieleja	04.11.2008.	
topogrāfs	I.Linde	04.11.2008.	
topogrāfs	K.Rakstiņš	04.11.2008.	
kamerālists	S.Puisāne	04.11.2008.	
VZD planšetes Nr. 4441-24-25.1 ; 4441-24-15.3 ; 4441-24-15.4			

APZĪMĒJUMI	
Lauksaimniecībā izmantojamā teritorija	Satiksmes infrastruktūra
Nemeliorētas lauksaimniecībā izmantojamās zemes	Valsts 2 šķiras grants autoceļš
Meliorētas lauksaimniecībā izmantojamās zemes	Māju ceļš
Mežsaimniecībā izmantojamā teritorija	Ierādītā zemes sgabala robeža
Mežsaimniecībā izmantojamā teritorija	Uzmērītā zemes gabala robeža
Ūdenssaimniecībā izmantojamā teritorija	Ierādītā robeža pa ceļa vidu
Ezeri un dīķi	Ierādītā robeža pa krasta līniju
Upes un grāvju	Robežpunkts
	Detālplānojuma robeža

Pasūtītājs: Gulbenes rajons, Beļavas pagasts "UPMALAS"		Andris Zariņš	
Pasūtītājs: Andris Zariņš		Gulbenes raj, Beļavas pag., "Upmalas"	
Inženiertopogrāfiskais plāns ar pazemes komunikācijām	Lapas 1	Detālplānojums īpašumam "Upmalas" z. v. ar kadastra Nr.50440020023 daļai Beļavas pagastā, Gulbenes raj.	
	Lapa 1	Pašreizējā izmantošana	
Mērogs 1:500		Stadija TP	Lapa ĢP-2
			Mērogs 1:1000
			Lapas 5